

Municípios	Casos			Nº de óbitos	Incidência (casos/100.000)	Mortalidade (óbitos/100.000)	Letalidade
	Notificados	Confirmados (3)	% de participação por Município				
<b>AMAZONAS</b>	<b>773.803</b>	<b>315.599</b>	<b>100%</b>	<b>10.831</b>	<b>7.614,71</b>	<b>261,33</b>	<b>3,43%</b>
MANAUS	396.997	146.235	46,34%	7.676	6.699,54	351,66	5,25%
INTERIOR	376.806	169.364	53,66%	3.155	8.632,94	160,82	1,86%
01 Coari	23.104	8.983	2,85%	175	10.556,19	205,65	1,95%
02 Parintins	34.724	8.437	2,67%	270	7.383,20	236,28	3,20%
03 Iranduba	20.019	7.292	2,31%	121	15.098,56	250,54	1,66%
04 Manacapuru	14.045	7.080	2,24%	271	7.270,71	278,30	3,83%
05 São Gabriel da Cachoeira	12.081	7.029	2,23%	94	15.426,65	206,30	1,34%
06 Tefé	7.766	7.056	2,24%	149	11.789,67	248,96	2,11%
07 Humaitá	14.404	6.377	2,02%	110	11.577,71	199,71	1,72%
08 Itacoatiara	17.297	5.913	1,87%	241	5.834,99	237,82	4,08%
09 Carauri	15.433	5.337	1,69%	35	18.862,66	123,70	0,66%
10 Presidente Figueiredo	14.002	5.301	1,68%	87	14.611,76	239,81	1,64%
11 Lábrea	5.476	5.057	1,60%	61	10.977,01	132,41	1,21%
12 Careiro	7.824	4.040	1,28%	75	10.668,36	198,05	1,86%
13 Rio Preto da Eva	9.110	3.987	1,26%	58	11.956,10	173,93	1,45%
14 Barcelos	8.139	3.902	1,24%	51	14.188,06	185,44	1,31%
15 IPIXUNA	7.228	3.692	1,17%	14	12.435,58	47,16	0,38%
16 São Paulo de Olivença	6.811	3.419	1,08%	51	8.699,97	129,77	1,49%
17 Eirunepé	6.847	3.387	1,07%	20	9.602,25	56,70	0,59%
18 Maués	8.904	3.305	1,05%	78	5.171,74	122,06	2,36%
19 Tabatinga	5.004	2.981	0,94%	111	4.527,37	168,58	3,72%
20 Itapiranga	5.250	2.694	0,85%	23	29.449,06	251,42	0,85%
21 Santa Isabel do Rio Negro	3.618	2.647	0,84%	40	10.522,34	159,01	1,51%
22 Autazes	5.751	2.443	0,77%	73	6.174,65	184,51	2,99%
23 Manicoré	6.382	2.418	0,77%	55	4.337,14	98,65	2,27%
24 <b>Atalaia do Norte</b>	<b>4.363</b>	<b>2.370</b>	<b>0,75%</b>	<b>7</b>	<b>11.896,99</b>	<b>35,14</b>	<b>0,30%</b>
25 Pauini	6.780	2.382	0,75%	17	12.261,92	87,51	0,71%
26 Alvarães	3.695	2.320	0,74%	32	14.462,94	199,49	1,38%
27 Benjamin Constant	4.657	2.310	0,73%	64	5.374,09	148,89	2,77%
28 Boca do Acre	4.723	2.269	0,72%	19	6.613,62	55,38	0,84%
29 Nova Olinda do Norte	6.018	2.217	0,70%	54	5.931,30	144,47	2,44%
30 Urucurituba	3.794	2.160	0,68%	27	9.364,84	117,06	1,25%
31 Barreirinha	3.713	1.984	0,63%	49	6.192,07	152,93	2,47%
32 Beruri	2.825	1.895	0,60%	28	9.629,55	142,28	1,48%
33 Novo Airão	4.603	1.882	0,60%	27	9.674,10	138,79	1,43%
34 Marauá	3.097	1.803	0,57%	12	9.893,55	65,85	0,67%
35 Anori	6.750	1.740	0,55%	29	8.281,77	138,03	1,67%
36 Urucará	2.544	1.748	0,55%	46	10.752,95	282,97	2,63%
37 <b>Tapauá</b>	<b>3.717</b>	<b>1.657</b>	<b>0,53%</b>	<b>19</b>	<b>9.658,43</b>	<b>110,75</b>	<b>1,15%</b>
38 <b>Amaturá</b>	<b>3.055</b>	<b>1.613</b>	<b>0,51%</b>	<b>15</b>	<b>13.982,32</b>	<b>130,03</b>	<b>0,93%</b>
39 Uarini	1.990	1.560	0,49%	15	11.521,42	125,55	1,09%
40 Santo Antônio do Itá	2.225	1.515	0,48%	34	7.013,24	157,39	2,24%
41 Manaquiri	2.189	1.498	0,47%	40	4.665,94	124,59	2,67%
42 Anamá	4.103	1.512	0,48%	4	11.106,21	29,38	0,26%
43 Nhamundá	2.534	1.469	0,47%	29	6.938,08	136,97	1,97%
44 Borba	3.523	1.384	0,44%	43	3.362,41	104,47	3,11%
45 Envira	3.741	1.363	0,43%	2	6.803,77	9,98	0,15%
46 São Sebastião do Uatumã	1.350	1.298	0,41%	17	9.258,20	121,26	1,31%
47 Fonte Boa	2.184	1.294	0,41%	29	7.348,51	164,69	2,24%
48 Novo Aripuanã	3.103	1.292	0,41%	23	5.038,22	89,69	1,78%
49 <b>Guajará</b>	<b>2.335</b>	<b>1.202</b>	<b>0,38%</b>	<b>19</b>	<b>7.207,10</b>	<b>113,92</b>	<b>1,58%</b>
50 Silves	1.963	1.179	0,37%	21	12.855,74	228,98	1,78%
51 Jutai	2.515	1.179	0,37%	28	8.234,97	195,57	2,37%
52 <b>Tonantins</b>	<b>2.002</b>	<b>1.072</b>	<b>0,34%</b>	<b>31</b>	<b>5.715,81</b>	<b>165,29</b>	<b>2,89%</b>
53 Canutama	1.492	989	0,31%	8	6.327,98	51,19	0,81%
54 <b>Apuí</b>	<b>2.148</b>	<b>868</b>	<b>0,28%</b>	<b>17</b>	<b>3.950,30</b>	<b>77,37</b>	<b>1,96%</b>
55 Codajás	2.839	1.186	0,38%	16	4.141,50	55,87	1,35%
56 <b>Juruá</b>	<b>2.214</b>	<b>813</b>	<b>0,26%</b>	<b>13</b>	<b>5.526,10</b>	<b>88,36</b>	<b>1,60%</b>
57 Boa Vista do Ramos	1.434	792	0,25%	11	4.123,50	57,27	1,39%
58 Careiro da Várzea	2.381	780	0,25%	12	2.580,65	39,70	1,54%
59 Japurá	1.365	759	0,24%	7	27.549,91	254,08	0,92%
60 <b>Itamarati</b>	<b>1.932</b>	<b>696</b>	<b>0,22%</b>	<b>8</b>	<b>8.865,11</b>	<b>101,90</b>	<b>1,15%</b>
61 Caapiranga	1.691	537	0,17%	18	4.105,19	137,60	3,35%

FORNTE: Casos confirmados: Secretarias Municipais de Saúde / Óbitos: Serviços de Saúde de Ocorrência no Óbito

LEGENDA: Os 8 Municípios que estão em destaque na cor vermelha, são os que não disponibilizaram informações para atualização do Boletim.

CASOS NOVOS CONFIRMADOS	<b>1.688</b>
-------------------------	--------------

CASOS NOVOS RECUPERADOS	<b>1.525</b>
ÓBITOS CONFIRMADOS EM 26/02/2021	<b>31</b>
LETALIDADE	<b>3,43%</b>

CASOS NOVOS CONFIRMADOS									
RT-PCR		T. RÁPIDO (anticorpos)		T. RÁPIDO (antígeno)		Clín. Epidemiológico		TOTAL	
CAPITAL	INTERIOR	CAPITAL	INTERIOR	CAPITAL	INTERIOR	CAPITAL	INTERIOR	CAPITAL	INTERIOR
185	45	397	937	34	40	0	50	1.688	

ÓBITOS CONFIRMADOS						
Óbitos confirmados após a data da ocorrência por critério Clínico; Imagem; Clínico Epidemiológico ou Laboratorial		Ocorridos em 26/2/2021		Reclassificados pela SEMSA/Manaus, referente aos meses Abril e Maio/2020 (4)		TOTAL
Capital	Interior	Capital	Interior			
12	4	20	11			
16		31		345		10.831

NÚMERO DE SEPULTAMENTOS EM MANAUS EM 26/2/2021	
Número TOTAL de sepultamentos por dia COVID-19	31

FONTE: (SEMULSP)/http://www.manaus.am.gov.br/noticia/sexta-feira-26-2/

Boletim Epidemiológico - SESA/MS						
Doença por Coronavírus (COVID-19) em populações indígenas aldeadas						
DSEI	Suspeitos	Confirmados	Descartados	Infectados (atual)	Cura Clínica	Óbitos
Alto Rio Negro	34	2.204	881	138	2.043	21
Alto Rio Solimões	0	2.125	1.124	25	2.050	42
Manaus	31	1.113	1.886	166	919	15
Médio Rio Purus	0	517	37	0	512	5
Médio Rio Solimões	6	765	961	22	730	11
Parintins	45	595	898	11	570	12
Vale do Javari	0	821	364	0	817	2
<b>TOTAL</b>	<b>116</b>	<b>8.140</b>	<b>6.151</b>	<b>362</b>	<b>7.641</b>	<b>108</b>

Fonte: Fichas de notificação e resultados laboratoriais, atualizado em 26/02/2021.

**CASO SUSPEITO:** caso que saiu da aldeia e retornou nos últimos 14 dias (de local com transmissão local ou comunitária) e que apresente sinais/sintomas respiratórios. Ou caso que não saiu da aldeia e que teve contato próximo com caso suspeito ou confirmado de COVID-19 nos últimos 14 dias e que apresente sinais/sintomas respiratórios.

**CASO CONFIRMADO:** caso com resultado positivo em RT-PCR em tempo real, pelo protocolo Charité, e/ou Teste Rápido.

**INFECTADO ATUAL:** Caso confirmado para COVID-19, com infecção ativa, que ainda não completou 14 dias em isolamento domiciliar, a contar da data de início dos sintomas, ou, em caso de internação hospitalar, que ainda não recebeu alta médica.

**CASO DESCARTADO:** Caso que se enquadre na definição de suspeito E apresente resultado laboratorial negativo para SARS-CoV2 OU confirmação laboratorial para outro agente etiológico.

**CASO CURADO:** Casos em isolamento domiciliar: casos confirmados que passaram por 14 dias em isolamento domiciliar, a contar da data de início dos sintomas E que estão assintomáticos. Casos em internação hospitalar: diante da avaliação médica.suspeito elaborada pelo MS.\* Após a qualificação das informações com os respectivos DSEI alguns casos suspeitos que não se enquadram na definição de casos foram excluídos.

**MANAUS**

PACIENTES INTERNADOS POR SRAG EM MANAUS EM 27/02/2021							
REDE	CONFIRMADOS POR COVID-19						
	UTI COVID-19			LEITO CLÍNICO COVID-19			SALA VERMELHA
	TOTAL	Até 20 dias	Acima de 20 dias	TOTAL	Até 20 dias	Acima de 20 dias	
<b>REDE PÚBLICA</b>	<b>332</b>	<b>246</b>	<b>86</b>	<b>517</b>	<b>393</b>	<b>124</b>	<b>21</b>
<b>Adulto (total)</b>	<b>318</b>	<b>232</b>	<b>86</b>	<b>491</b>	<b>367</b>	<b>124</b>	<b>17</b>
Geral	299	215	84	472	349	123	16
Gestante	10	10	0	13	13	0	0
Oncológico	4	4	0	3	3	0	1
Cardíaco	5	3	2	3	2	1	0
SPA's e UPA's	0	0	0	16	16	0	1
Forças Armadas	6	6	0	8	8	0	3
Infantil	8	8	0	2	2	0	0
<b>REDE PRIVADA</b>	<b>152</b>	<b>134</b>	<b>18</b>	<b>147</b>	<b>135</b>	<b>12</b>	<b>0</b>
<b>SUBTOTAL CONFIRMADOS</b>	<b>484</b>	<b>380</b>	<b>104</b>	<b>664</b>	<b>528</b>	<b>136</b>	<b>21</b>
<b>TOTAL CONFIRMADOS</b>	<b>1.169</b>						
REDE	SUSPEITOS						
	UTI COVID-19			LEITO CLÍNICO COVID-19			SALA VERMELHA
	TOTAL	Até 20 dias	Acima de 20 dias	TOTAL	Até 20 dias	Acima de 20 dias	
<b>REDE PÚBLICA</b>	<b>28</b>	<b>28</b>	<b>0</b>	<b>129</b>	<b>129</b>	<b>0</b>	<b>17</b>
<b>Adulto (total)</b>	<b>28</b>	<b>28</b>	<b>0</b>	<b>124</b>	<b>124</b>	<b>0</b>	<b>16</b>
Geral	25	25	0	120	120	0	16
Gestante	3	3	0	0	0	0	0
Oncológico	0	0	0	0	0	0	0
Cardíaco	1	1	0	4	4	0	0
SPA's e UPA's	0	0	0	4	4	0	1
Forças Armadas	0	0	0	0	0	0	0
Infantil	0	0	0	1	1	0	0
<b>REDE PRIVADA</b>	<b>12</b>	<b>12</b>	<b>0</b>	<b>25</b>	<b>25</b>	<b>0</b>	<b>3</b>
<b>SUBTOTAL SUSPEITOS</b>	<b>40</b>	<b>40</b>	<b>0</b>	<b>154</b>	<b>154</b>	<b>0</b>	<b>20</b>
<b>TOTAL SUSPEITOS</b>	<b>214</b>						
<b>TOTAL GERAL</b>	<b>1.383</b>						

FONTE: Secretaria Estado de Saúde do AMAZONAS - SES/AM.

**INTERIOR**

PACIENTES INTERNADOS POR SRAG EM INTERIOR DO AMAZONAS EM 27/2/2021		
REDE	INTERNADOS POR COVID-19	
	UCI COVID-19	LEITO CLÍNICO COVID-19
<b>REDE PÚBLICA</b>	<b>31</b>	<b>417</b>
<b>TOTAL GERAL</b>	<b>448</b>	

FONTE: Secretaria Estado de Saúde do AMAZONAS - SES/AM.

**AMAZONAS**

PACIENTES AGUARDANDO TRANSFERÊNCIA PARA REDE HOSPITALAR COVID					
Nº Paciente	Público		Privado		UTI
	LEITO CLÍNICO	UTI	LEITO CLÍNICO	UTI	
Manaus	26	12	9	3	2
Interior	55	28	27	0	0
<b>TOTAL</b>	<b>81</b>	<b>76</b>	<b>5</b>	<b>5</b>	<b>0</b>

FONTE: Secretaria Estado de Saúde do AMAZONAS - SES/AM.

UNIDADE	CAPACIDADE INSTALADA DA REDE ASSISTENCIAL DE SAÚDE EM MANAUS								
	UTI GERAL			LEITOS CLÍNICOS GERAL			SALA VERMELHA GERAL		
	OCUPADOS	LIVRES	TOTAL	OCUPADOS	LIVRES	TOTAL	OCUPADOS	LIVRES	TOTAL
<b>REDE PÚBLICA</b>	<b>126</b>	<b>42</b>	<b>168</b>	<b>1.051</b>	<b>393</b>	<b>1.444</b>	<b>147</b>	<b>19</b>	<b>166</b>
<b>Adulto (total)</b>	<b>100</b>	<b>22</b>	<b>122</b>	<b>893</b>	<b>140</b>	<b>1.033</b>	<b>140</b>	<b>4</b>	<b>144</b>
Geral	28	8	36	380	36	416	138	2	140
Gestante	54	6	60	461	91	552	2	0	2
Oncológico	4	0	4	39	0	39	0	0	0
Cardíaco	14	8	22	13	13	26	0	2	2
SPA's e UPA's	0	0	0	35	50	85	5	8	13
Forças Armadas	0	0	0	4	24	28	0	1	1
Infantil	26	20	46	119	179	298	2	6	8
<b>REDE PRIVADA</b>	<b>62</b>	<b>15</b>	<b>77</b>	<b>282</b>	<b>132</b>	<b>414</b>	<b>1</b>	<b>8</b>	<b>9</b>
<b>TOTAL</b>	<b>188</b>	<b>57</b>	<b>245</b>	<b>1.333</b>	<b>525</b>	<b>1.858</b>	<b>148</b>	<b>27</b>	<b>175</b>

UNIDADE	UTI COVID			LEITOS CLÍNICOS COVID			SALA VERMELHA COVID		
	OCUPADOS	LIVRES	TOTAL	OCUPADOS	LIVRES	TOTAL	OCUPADOS	LIVRES	TOTAL
	<b>REDE PÚBLICA</b>	<b>360</b>	<b>36</b>	<b>396</b>	<b>646</b>	<b>405</b>	<b>1.051</b>	<b>38</b>	<b>51</b>
<b>Adulto (total)</b>	<b>346</b>	<b>26</b>	<b>372</b>	<b>615</b>	<b>354</b>	<b>864</b>	<b>33</b>	<b>50</b>	<b>73</b>
Geral	324	13	337	592	146	738	32	30	62
Gestante	13	6	19	13	78	91	0	3	3
Oncológico	4	2	6	3	7	10	1	7	8
Cardíaco	5	5	10	7	18	25	0	0	0
SPA's e UPA's	0	0	0	20	105	125	2	10	12
Forças Armadas	6	0	6	8	34	42	3	1	4
Infantil	8	10	18	3	17	20	0	0	0
<b>REDE PRIVADA</b>	<b>164</b>	<b>39</b>	<b>203</b>	<b>172</b>	<b>102</b>	<b>274</b>	<b>3</b>	<b>4</b>	<b>7</b>
<b>TOTAL</b>	<b>524</b>	<b>75</b>	<b>599</b>	<b>818</b>	<b>507</b>	<b>1.325</b>	<b>41</b>	<b>55</b>	<b>96</b>

UNIDADE	TAXA DE OCUPAÇÃO EM MANAUS					
	UTI		LEITOS CLÍNICOS		SALA VERMELHA	
	GERAL	COVID-19	GERAL	COVID-19	GERAL	COVID-19
<b>REDE PÚBLICA</b>	<b>75,00%</b>	<b>90,91%</b>	<b>72,78%</b>	<b>61,47%</b>	<b>88,55%</b>	<b>42,70%</b>
<b>Adulto (total)</b>	<b>81,97%</b>	<b>93,01%</b>	<b>86,45%</b>	<b>71,18%</b>	<b>97,22%</b>	<b>45,21%</b>
Geral	77,78%	96,14%	91,35%	80,22%	98,57%	51,61%
Gestante	90,00%	68,42%	83,51%	14,29%	100,00%	0,00%
Oncológico	100,00%	66,67%	100,00%	30,00%	0,00%	12,50%
Cardíaco	63,64%	50,00%	50,00%	28,00%	0,00%	0,00%
SPA's e UPA's	0,00%	0,00%	41,18%	16,00%	38,46%	16,67%
Forças Armadas	0,00%	100,00%	14,29%	19,05%	0,00%	75,00%
Infantil	56,52%	44,44%	39,93%	15,00%	25,00%	0,00%
<b>REDE PRIVADA</b>	<b>80,52%</b>	<b>80,79%</b>	<b>68,12%</b>	<b>62,77%</b>	<b>11,11%</b>	<b>42,86%</b>
<b>TOTAL</b>	<b>76,73%</b>	<b>87,48%</b>	<b>71,74%</b>	<b>61,74%</b>	<b>84,57%</b>	<b>42,71%</b>

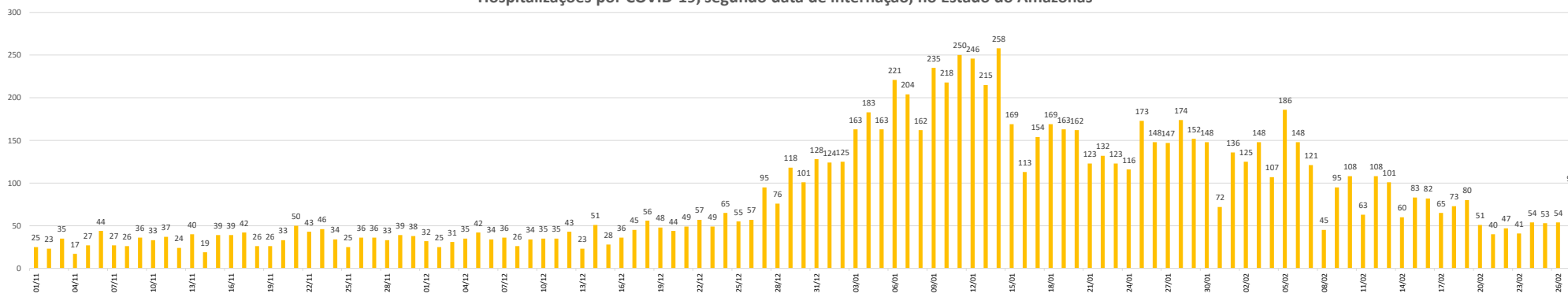
FONTE: Secretaria Estado de Saúde do AMAZONAS - SES/AM.

CAPACIDADE INSTALADA DA REDE ASSISTENCIAL DE SAÚDE NO INTERIOR DO AMAZONAS						
UNIDADE	UCI GERAL			LEITOS CLÍNICOS GERAL		
	OCUPADOS	LIVRES	TOTAL	OCUPADOS	LIVRES	TOTAL
<b>REDE PÚBLICA</b>	<b>13</b>	<b>35</b>	<b>48</b>	<b>426</b>	<b>1.076</b>	<b>1.502</b>
UNIDADE	UCI COVID			LEITOS CLÍNICOS COVID		
	OCUPADOS	LIVRES	TOTAL	OCUPADOS	LIVRES	TOTAL
<b>REDE PÚBLICA</b>	<b>31</b>	<b>115</b>	<b>146</b>	<b>417</b>	<b>823</b>	<b>1.240</b>

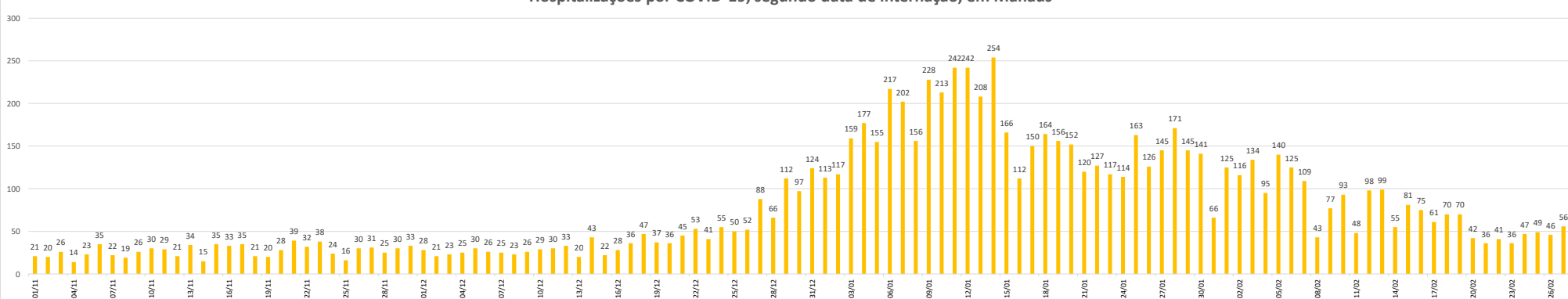
UNIDADE	TAXA DE OCUPAÇÃO NO INTERIOR DO AMAZONAS			
	UCI		LEITOS CLÍNICOS	
	GERAL	COVID-19	GERAL	COVID-19
<b>REDE PÚBLICA</b>	<b>27,08%</b>	<b>21,23%</b>	<b>28,36%</b>	<b>33,63%</b>

FONTE: Secretaria Estado de Saúde do AMAZONAS - SES/AM.

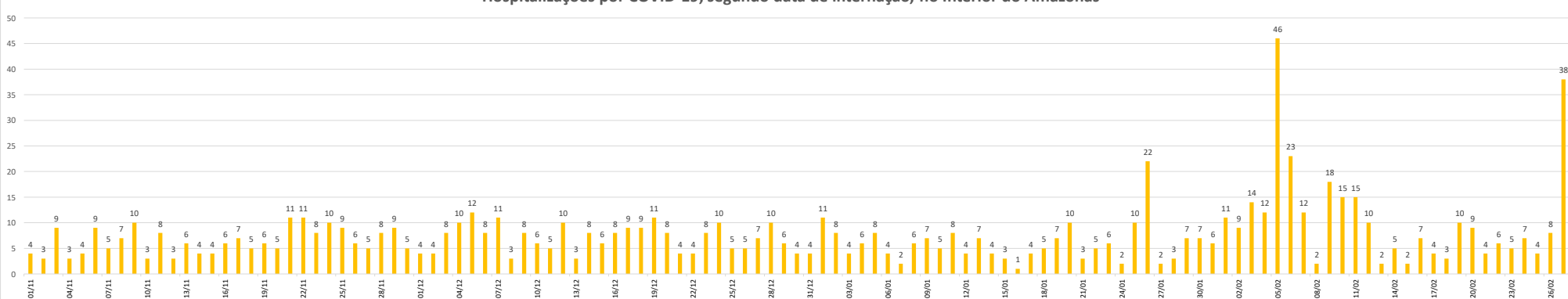
**Hospitalizações por COVID-19, segundo data de internação, no Estado do Amazonas**



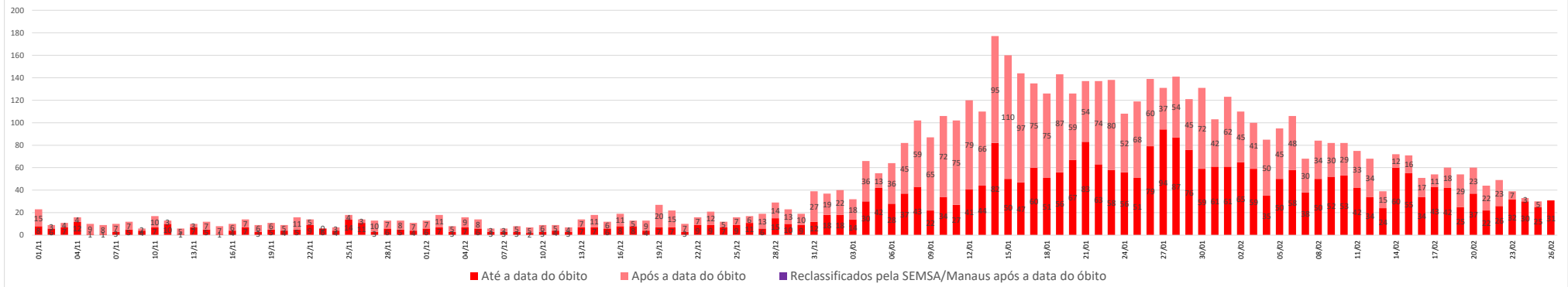
**Hospitalizações por COVID-19, segundo data de internação, em Manaus**



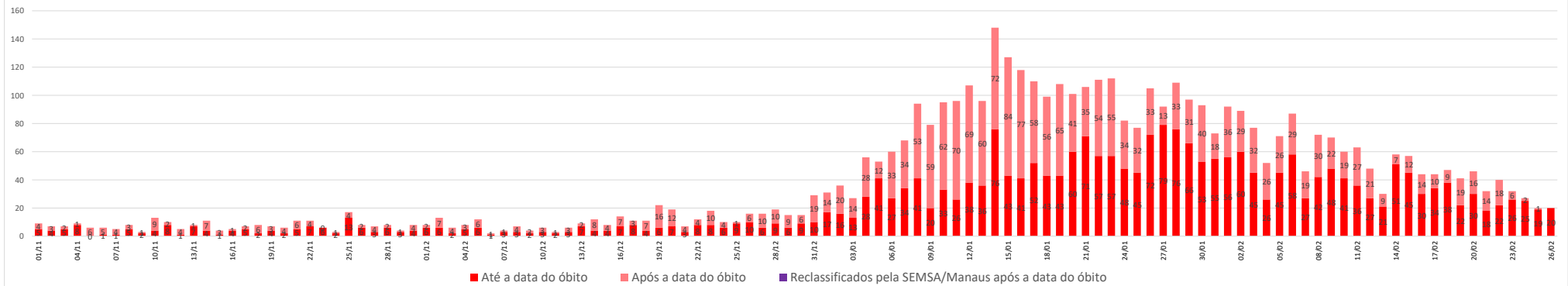
**Hospitalizações por COVID-19, segundo data de internação, no Interior do Amazonas**



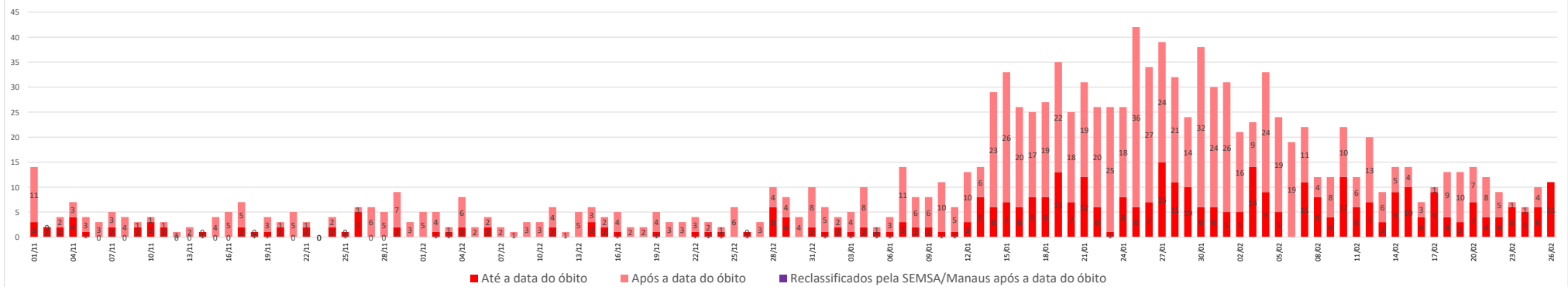
**Óbitos confirmados por COVID-19, segundo data de ocorrência, no Estado do Amazonas**

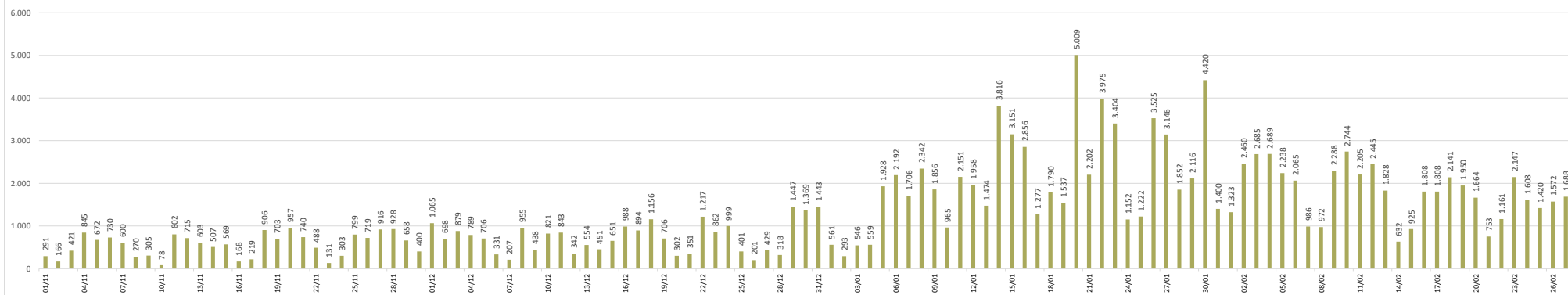
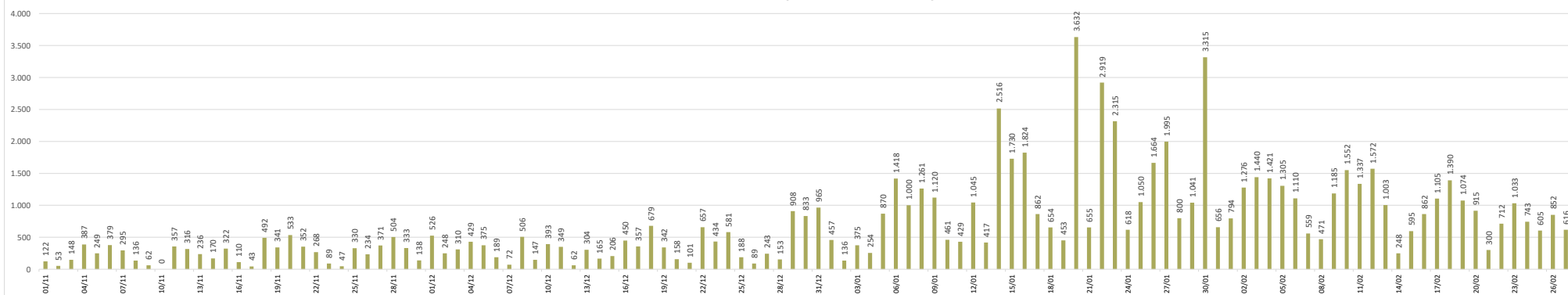
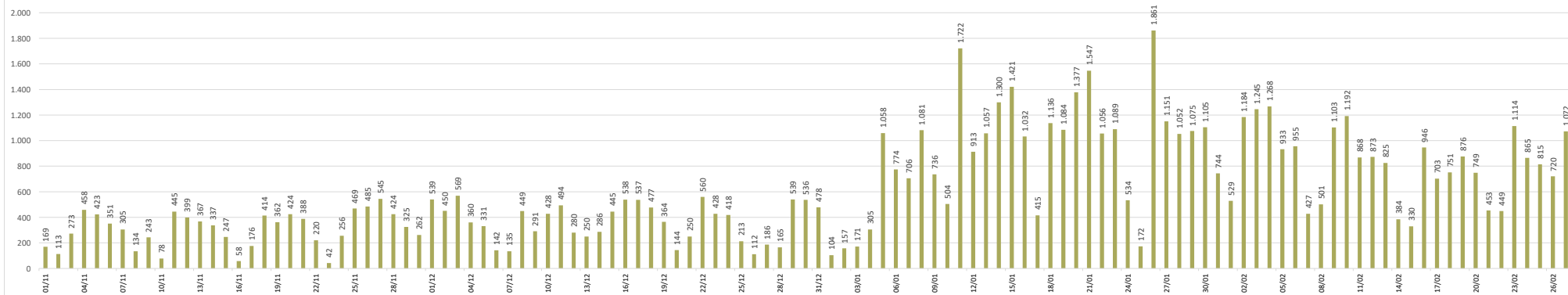


**Óbitos confirmados por COVID-19, segundo data de ocorrência, em Manaus**

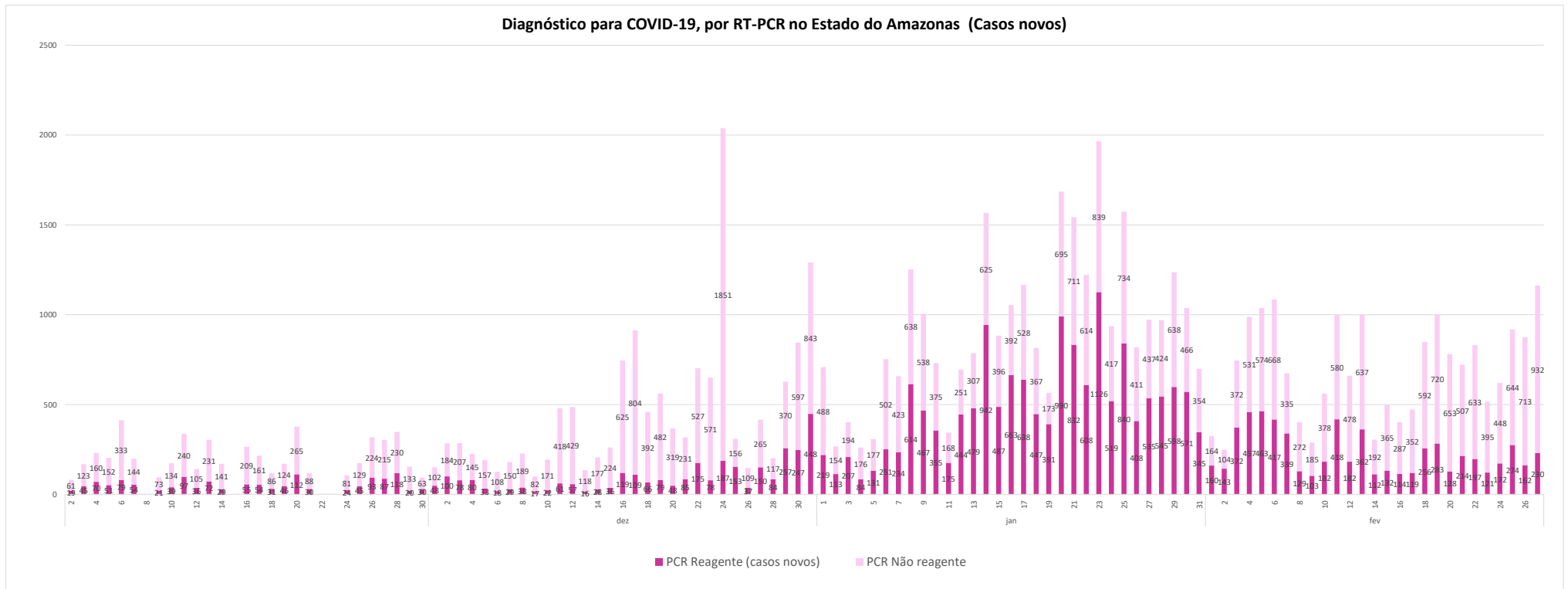


**Óbitos confirmados por COVID-19, segundo data de ocorrência, no interior do Amazonas**

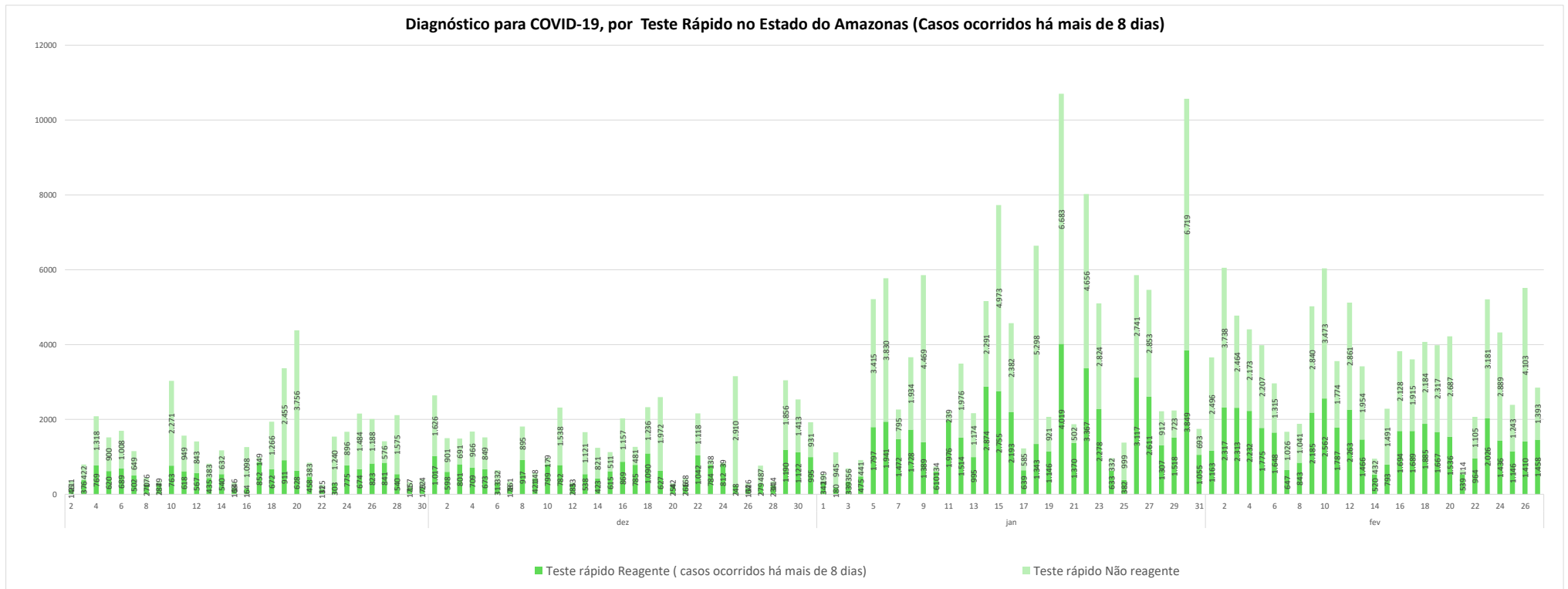


**Casos confirmados de COVID-19, por data da notificação no Estado do Amazonas**

**Casos confirmados de COVID-19, por data da notificação em Manaus**

**Casos confirmados de COVID-19, por data da notificação no Interior do Amazonas**


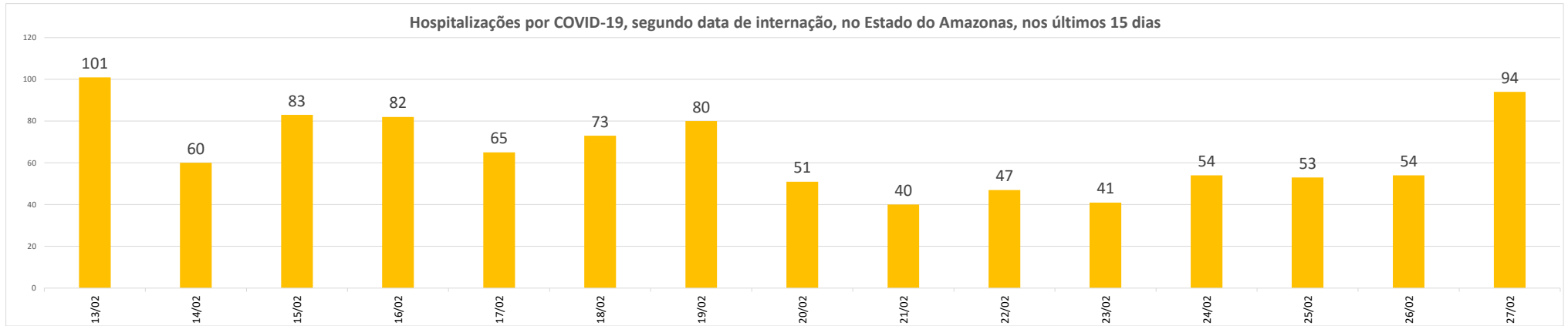
**Diagnóstico para COVID-19, por RT-PCR no Estado do Amazonas (Casos novos)**



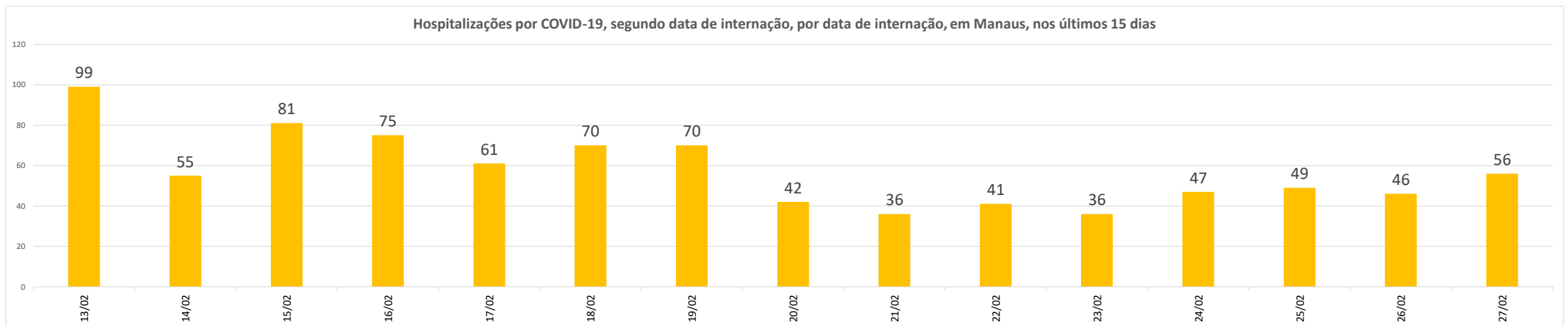
**Diagnóstico para COVID-19, por Teste Rápido no Estado do Amazonas (Casos ocorridos há mais de 8 dias)**



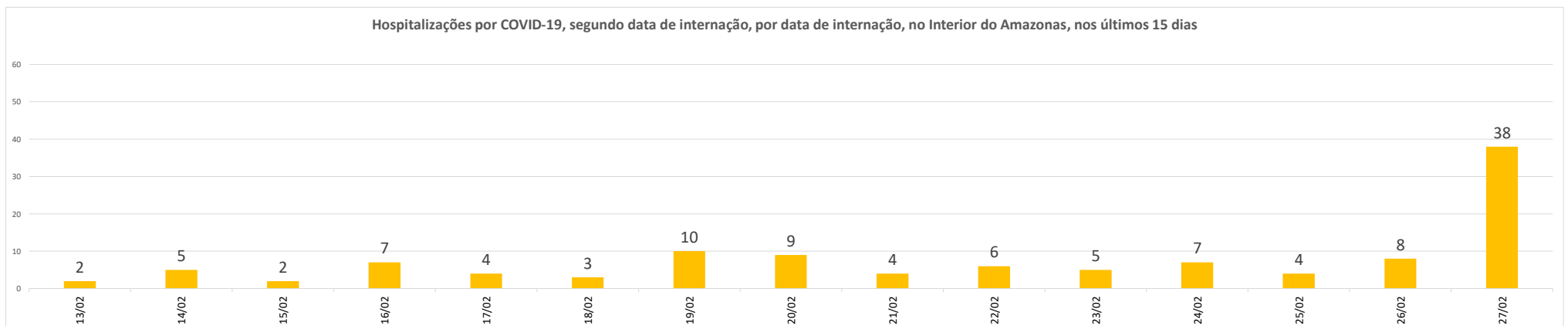
Hospitalizações por COVID-19, segundo data de internação, no Estado do Amazonas, nos últimos 15 dias



Hospitalizações por COVID-19, segundo data de internação, por data de internação, em Manaus, nos últimos 15 dias

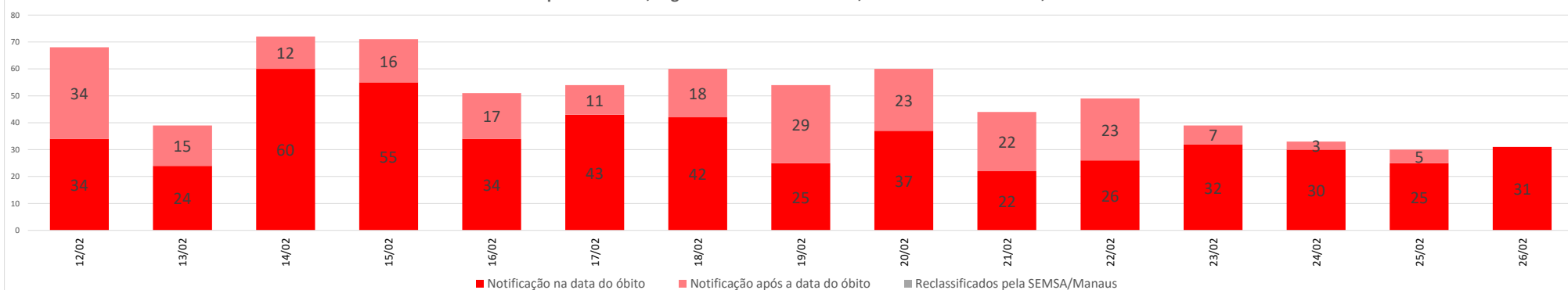


Hospitalizações por COVID-19, segundo data de internação, por data de internação, no Interior do Amazonas, nos últimos 15 dias

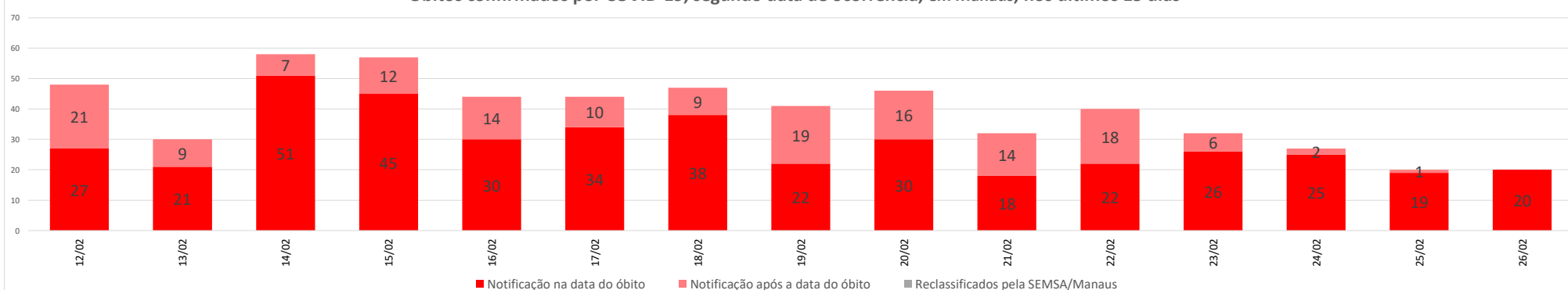




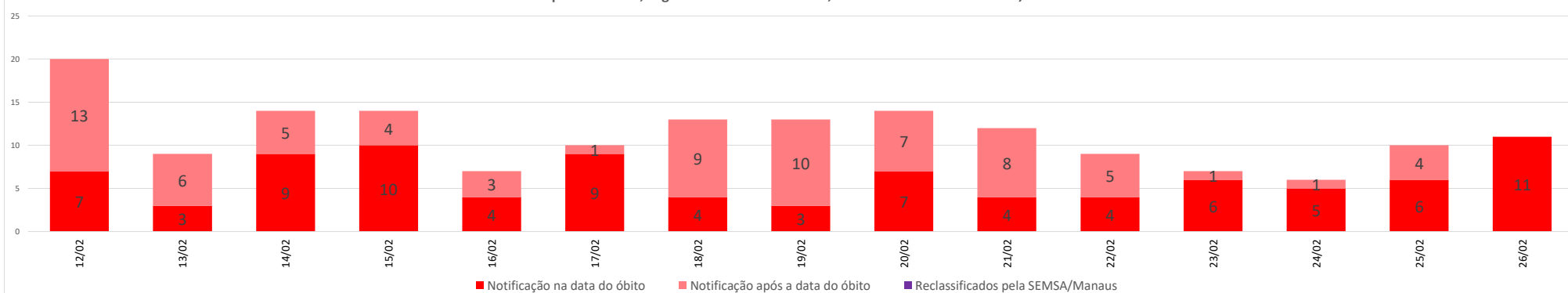
**Óbitos confirmados por COVID-19, segundo data de ocorrência, no Estado do Amazonas, nos últimos 15 dias**



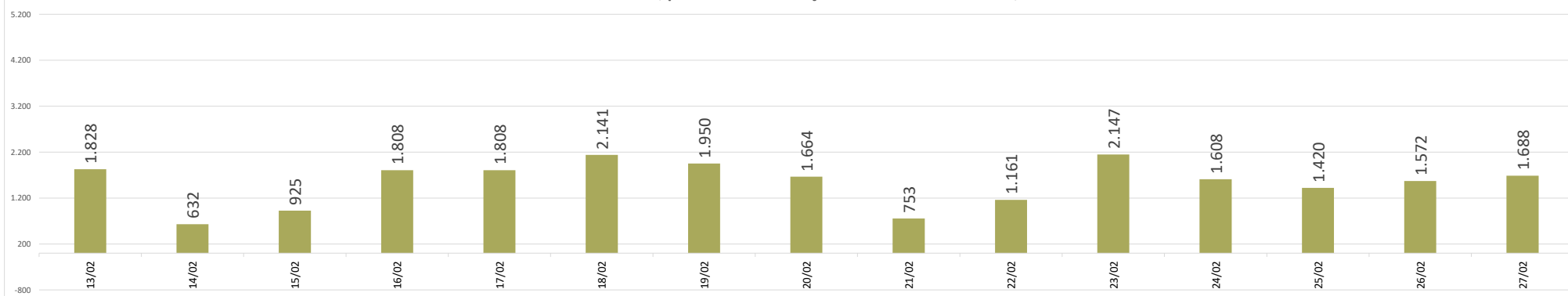
**Óbitos confirmados por COVID-19, segundo data de ocorrência, em Manaus, nos últimos 15 dias**



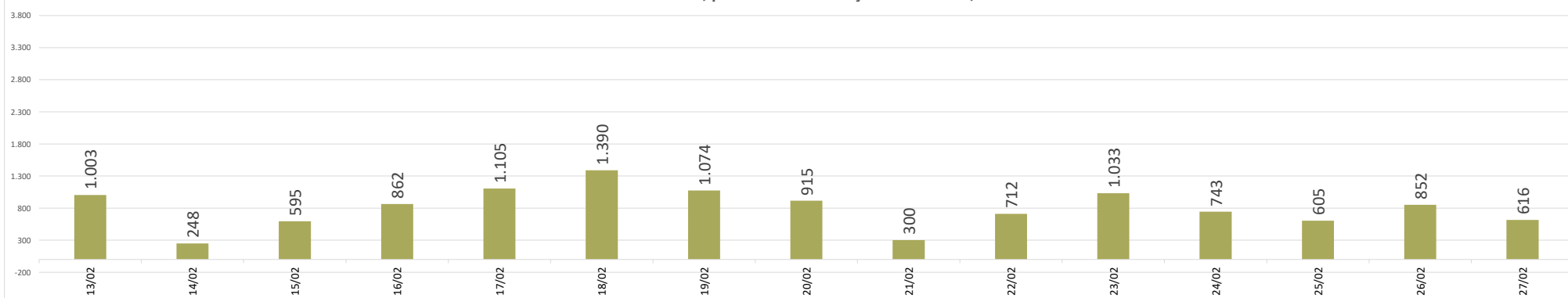
**Óbitos confirmados por COVID-19, segundo data de ocorrência, no interior do Amazonas, nos últimos 15 dias**



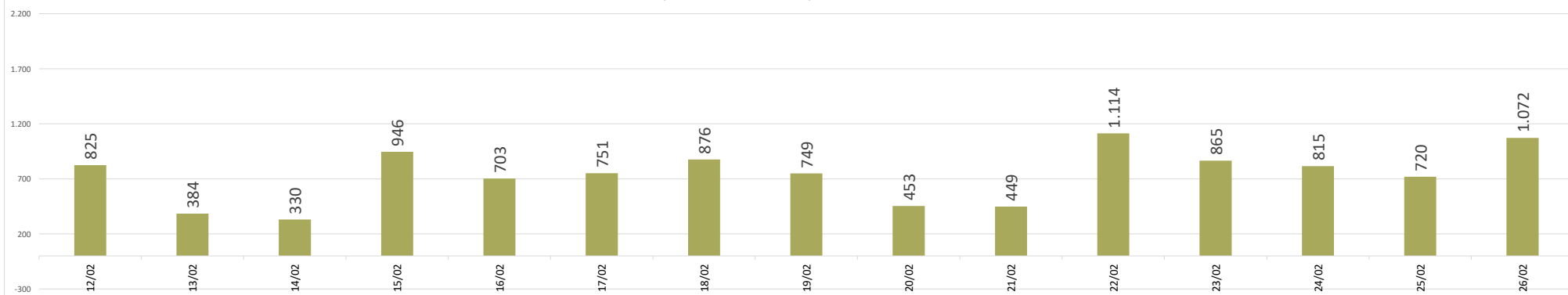
Casos confirmados de COVID-19, por data da notificação no Estado do Amazonas, nos últimos 15 dias

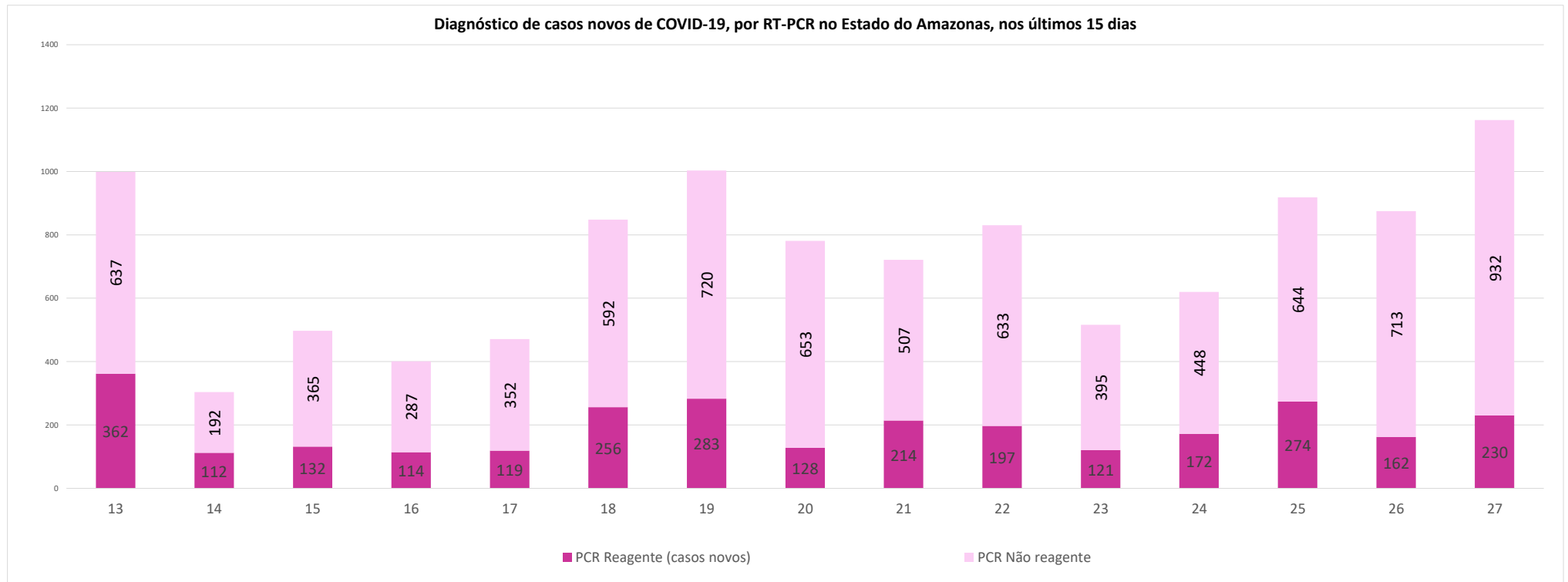


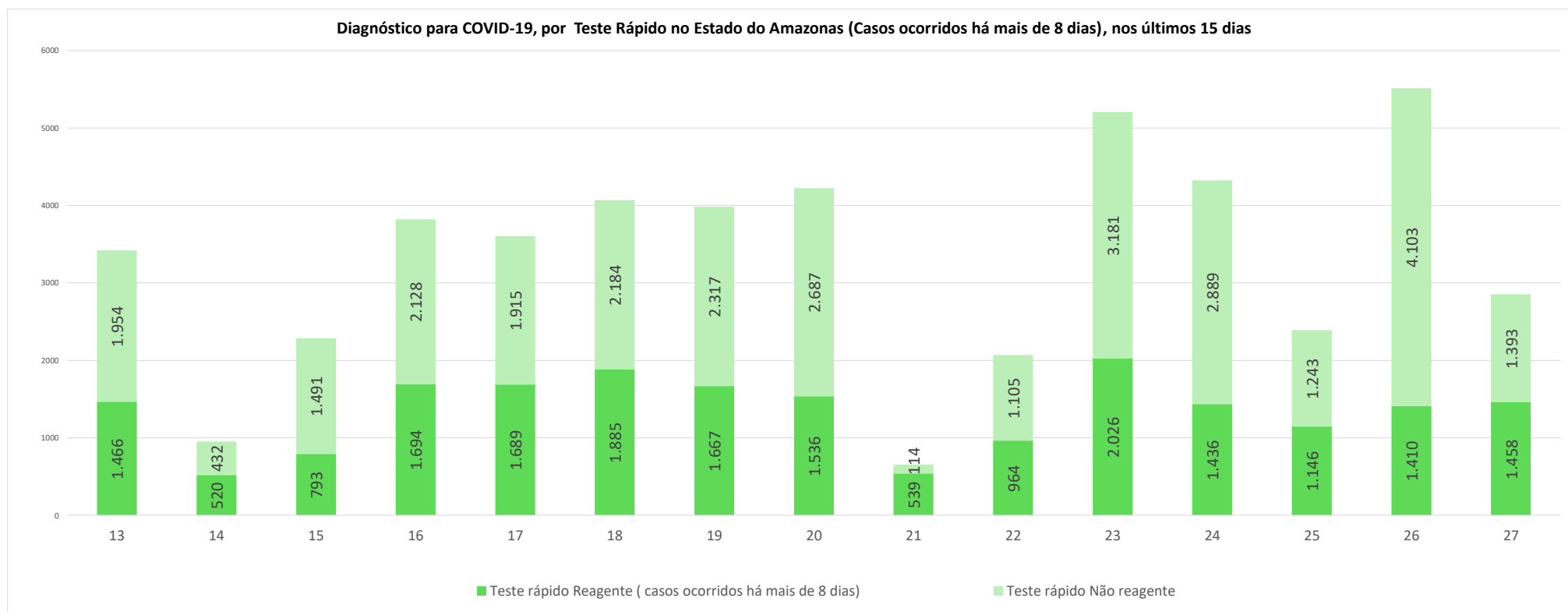
Casos confirmados de COVID-19, por data da notificação em Manaus, nos últimos 15 dias



Casos confirmados de COVID-19, por data da notificação no Interior do Amazonas, nos últimos 15 dias







NOTA:

- (1) – Casos em acompanhamento: Casos confirmados, após 14 dias de sintomas, que não evoluíram para óbito e os internados nos últimos 14 dias sem registro de alta ou óbito no SIVEP Gripe.
- (2) – Casos recuperados: Pacientes que tiveram confirmação diagnóstica e saíram do período de isolamento domiciliar ou internação hospitalar. Excluem-se deste cálculo pessoas em isolamento domiciliar, internados e óbitos. Do total de 315599 casos confirmados, 269142 são recuperados e 35626 casos em acompanhamento.
- (3) – Óbitos Reclasseificados: Óbitos por SRAG não especificados que estavam em investigação e foram encerrados na data de publicações do Boletim com confirmação para o COVID-19, conforme os novos critérios do Ministério da Saúde. Dos 654 óbitos ocorridos nos meses de Abril e Maio em investigação pela SEMSA Manaus, 345 foram reclassificados até a data de hoje.
- (4) – Reforçando o compromisso com a transparência dos dados da COVID-19 no Estado do Amazonas, realizamos alterações no gráfico de óbitos com a finalidade de dar mais clareza aos dados divulgados pela FVS.  
O gráfico óbitos por Covid-19 (págs. 3 e 7) mostra todos os óbitos por COVID-19 na data da ocorrência, classificando-os em: (i) vermelho: óbitos que ocorreram nas últimas 24h que já apresentavam confirmação para COVID-19; (ii) rosa: óbitos que estavam em investigação e que tiveram sua confirmação para COVID-19 após 24 h da ocorrência do óbito; (iii) roxo: óbitos que estavam com diagnóstico para SRAG não especificado e que tiveram sua confirmação para COVID-19 após reclassificados pela SEMSA Manaus.  
A evolução temporal dos óbitos por data de ocorrência, encontra-se disponível também no painel de monitoramento de séries temporais no endereço eletrônico [http://www.fvs.am.gov.br/indicadorSalaSituacao\\_view/69/2](http://www.fvs.am.gov.br/indicadorSalaSituacao_view/69/2), bem como a base de dados individualizada de SRAG atualizada semanalmente.
- (5) Todos os dados divulgados neste boletim, referentes ao município de Manaus, são publicados no site [covid-19.manaus.am.gov.br/monitoramento](https://covid-19.manaus.am.gov.br/monitoramento)
- (6) – A partir dessa edição, visando compatibilizar os boletins da FVS com as informações publicadas pela SEMSA Manaus, o gráfico de óbitos terá a sua data finalizada no dia anterior, pois serão apresentados segundo a data de ocorrência.
- (7) - Como resultado da reorganização da rede estadual de assistência da Secretaria de Estado da Saúde (Ses-AM), o Boletim Diário Covid-19 da Fundação de Vigilância em Saúde do Amazonas (FVS-AM), passa apresentar as informações de taxa de ocupação geral de leitos com os números de internações com menos de 20 dias (pacientes na fase aguda da doença e em período de transmissão) e de internações superiores a 20 dias (pacientes em fase fora de período de transmissão da doença, mas que ainda necessitam de atendimento hospitalar).  
Outra informação nova na edição, apontada pela SES-AM, é a separação de internações adultas e infantis, com a finalidade de apresentar com maior precisão a taxa de ocupação de acordo com o perfil de pacientes.**
- (8) – Do total de 62 municípios, os municípios em destaque na cor vermelha na tabela, não enviaram informações para atualização na edição do boletim de hoje.
- (9) – Aos sábados, domingos e feriados, o Laboratório Central de Saúde Pública do Amazonas - LACEN/FVS, manterá sistema de sobreaviso somente para processamento de exames de RT-PCR para Covid-19 nos casos de urgência. Assim, doravante, este boletim não mais apresentará tais resultados aos domingos.
- (10) – As secretarias municipais de saúde não funcionam aos finais de semana, portanto, os dados emitidos no boletim diário nos finais de semana são parciais e sujeito a alterações, que serão atualizadas no primeiro dia útil seguinte.
- (11) - O cabeçalho do boletim diário será colorido de acordo com a fase atual do Risco Epidemiológico da COVID-19 no estado do Amazonas. A fase atual em Manaus é Risco Alto (fase vermelha) e o interior está no risco Muito Alto (fase roxa).
- (12)- A partir desta edição, os gráficos da série histórica serão apresentados a contar do dia 01 de novembro de 2020 para melhor visualização dos dados.

**Monitoramento do perfil epidemiológico da COVID-19 no Estado do Amazonas**  
[http://www.fvs.am.gov.br/indicadorSalaSituacao\\_view/60/2](http://www.fvs.am.gov.br/indicadorSalaSituacao_view/60/2)

**Monitoramento de COVID-19 em indígenas no Amazonas**  
[http://www.fvs.am.gov.br/indicadorSalaSituacao\\_view/63/2](http://www.fvs.am.gov.br/indicadorSalaSituacao_view/63/2)

**Monitoramento da realização de exames para identificação do Coronavírus**  
[http://www.fvs.am.gov.br/indicadorSalaSituacao\\_view/62/2](http://www.fvs.am.gov.br/indicadorSalaSituacao_view/62/2)

**Fonte:**

As fontes de dados consultadas foram o Sistema de Informação da Vigilância Epidemiológica da Gripe (SIVEP-Gripe); Gerenciador de Ambiente Laboratorial (GAL); dados do e-SUS notifica; Formulário de Notificação Diária dos Municípios (Google Forms); RedCap Ministério da Saúde; RedCap da Fundação de Vigilância em Saúde do Amazonas; Secretaria Municipal de Limpeza Urbana (SEMULSP); Sistema de Informação sobre Mortalidade (SIM); Centro de Informações Estratégicas em Vigilância em Saúde do Amazonas (CIEVS/FVS-AM); Coordenação Estadual de Controle de Infecção em Serviços de Saúde (CECISS); Secretaria Especial de Saúde Indígena (SESAI/MS); Complexo Regulador /SISTER.

Dados atualizados em 27/2/2021 as 10:00

**NOTA: ESTE BOLETIM É FECHADO DIARIAMENTE AS 10:00 AS INFORMAÇÕES PODEM DIVERGIR DAS INFORMAÇÕES DIVULGADAS POSTERIORMENTE PELOS MUNICÍPIOS**

**DADOS PRELIMINARES SUJEITOS A REVISÃO.**

Av. Torquato Tapajós, 4010 - Colônia Santo Antônio  
Fone: (92) 3182 - 8550 / 3182 - 8551  
Manaus-AM-CEP 69093-018 / CNPJ: 07.141.411/0001-46  
Site: [www.fvs.am.gov.br](http://www.fvs.am.gov.br)  
E-mail: [dipre@fvs.am.gov.br](mailto:dipre@fvs.am.gov.br)

Fundação de  
**Vigilância em  
Saúde do Amazonas**

